

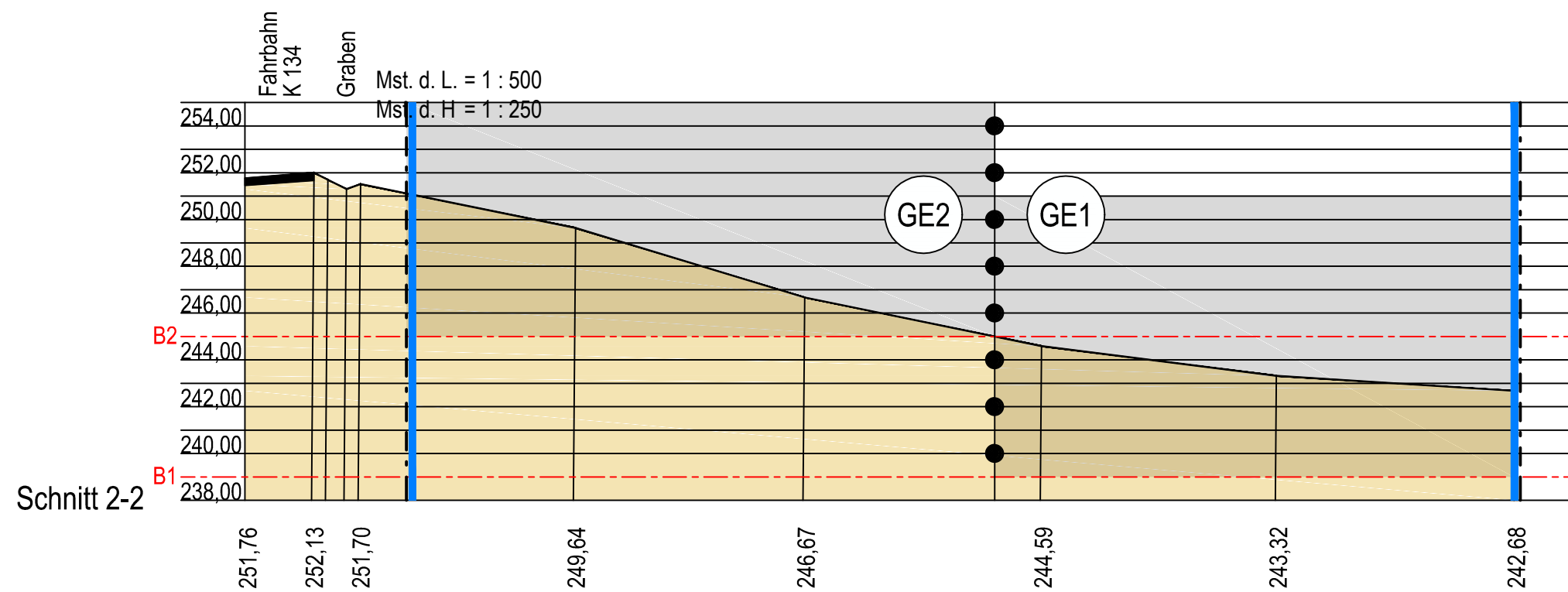
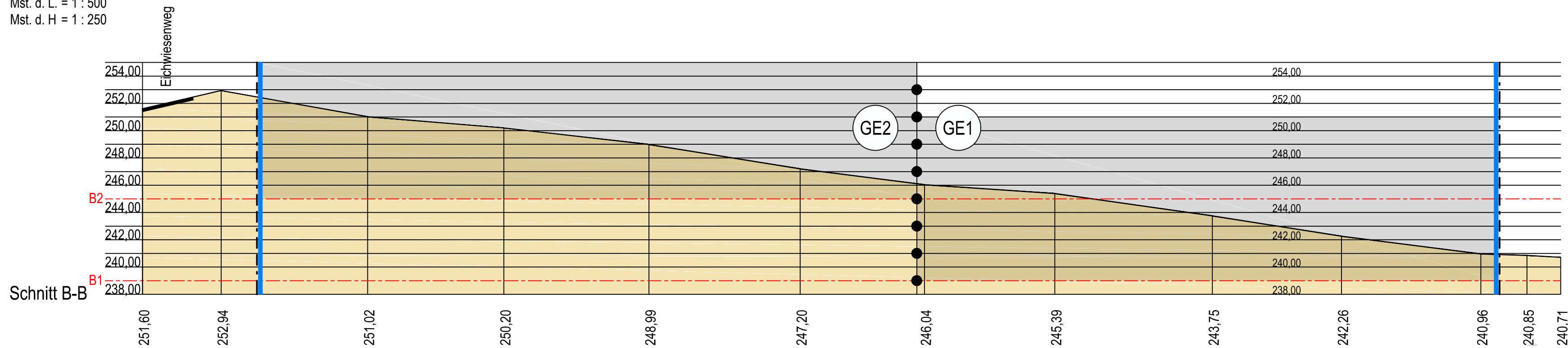
Bebauungsplan "Erweiterung Nördlich des Hahnwiesenwegs"

Gemeinde Modautal


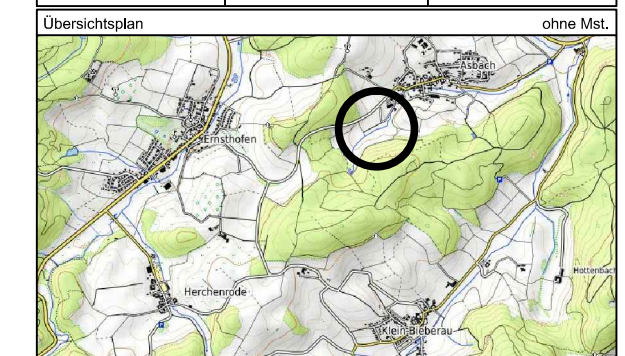
Gemarkung Asbach, Flur 1, Nr. 199 teilweise; Flur 4, Nr. 68, 69, 70, 71, 72, 92, 93 sowie jeweils teilweise Nr. 60/5, 67, 73

QUERSCHNITTE

Mst. d. L. = 1 : 500
Mst. d. H. = 1 : 250



Gemeinde Modautal Odenwaldstraße 34 64397 Modautal	Proj.-Nr. 05.82P	gez. DH	Fassung Vorentwurf zur Beschluss- fassung (Aufstellungsbeschl.)
			Datum der letzten Änderung 24.02.2025



GEMEINDE MODAUTAL

BEBAUUNGSPLAN
"Erweiterung Nördlich des Hahnwiesenwegs"
Gemarkung Asbach, Flur 1, 4
Vorentwurf - Geländeschnitte B-B / 2-2

Maßstab 1 : 500 / 1 : 250 Papierformat DIN A3

INFRAPRO GmbH

Stadtplaner
Ingenieure
Nibelungenstraße 351
64686 Lautertal

Fon 06254 - 542 989 0
mail mail@infra-pro.de
web www.infra-pro.de

