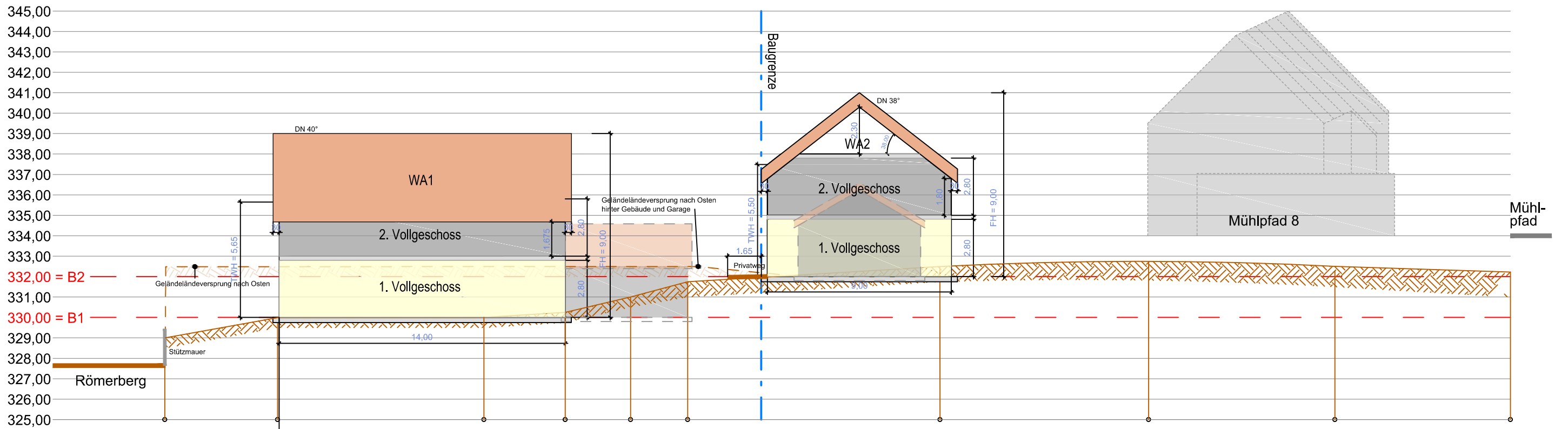
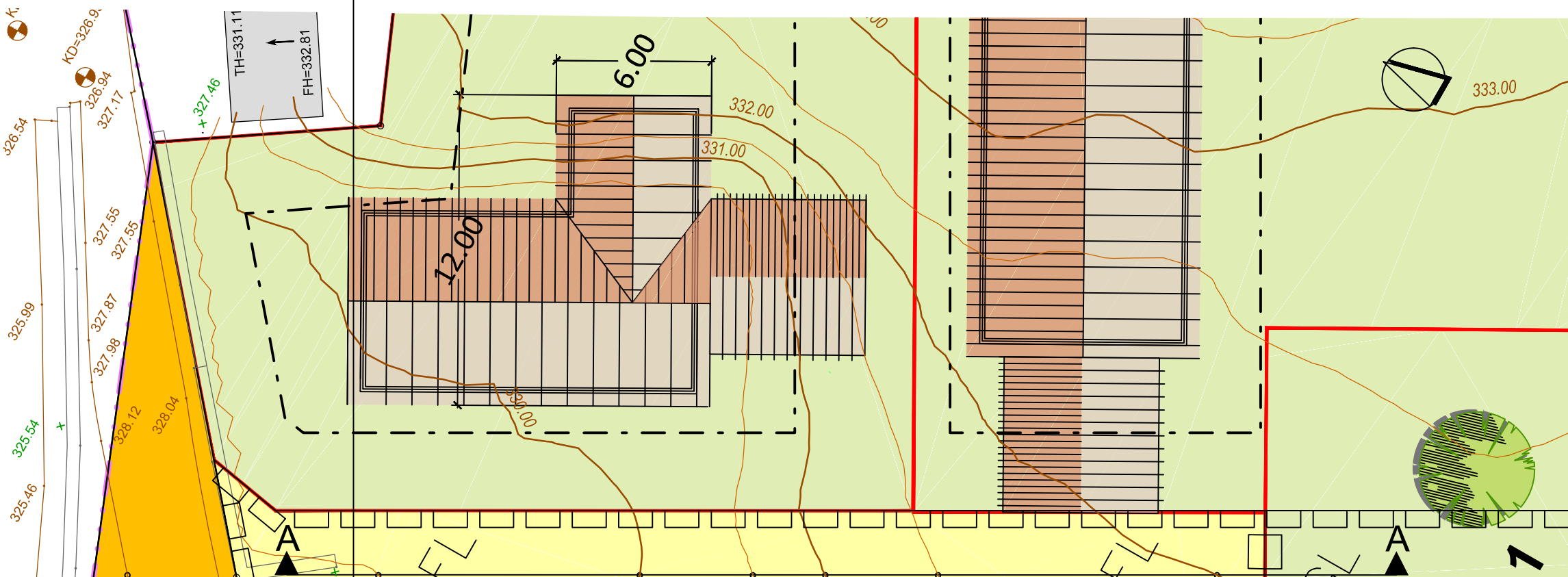


# Städtebauliche Entwicklungskonzeption "Zwischen Römerberg und Mühlpfad" Gemeinde Modautal

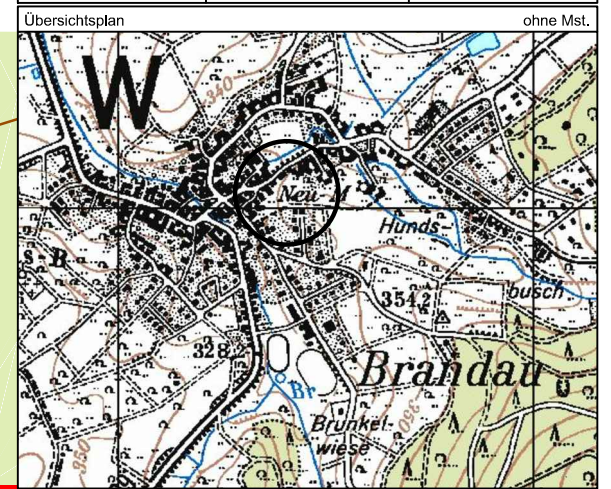
## SCHNITTZEICHNUNG



## Geländeschnitt A - A



Gemeinde Modautal Odenwaldstraße 34 64397 Modautal	Fassung Sitzungsvorlage Satzungsbeschluss
Proj.-Nr. 05.69P	gez. DH
	Datum der letzten Änderung 24.02.2023



Projekt: Städtebauliche Entwicklungskonzeption "Zwischen Römerberg und Mühlpfad"  
Gemarkung Brandau, Flur 1, Nr. 139

Geländeschnitt (als Anlage)	
Proj.-Nr. 05.69P	Planstand 24.02.2023
Maßstab 1 : 200	gez. DH
	Blattmaß DIN A3

**INFRA PRO** GmbH  
 Stadtplaner — Ingenieure  
 Nibelungenstraße 351  
 64686 Lautertal  
 Fon 06254 - 542 989 0  
 mail mail@infra-pro.de  
 web www.infra-pro.de