


De Klång vun de Håmed, die Lieb zu de Mundård



- **Natur pur erleben und genießen**
- **mit allen Sinnen Wandern: „Ufftänge“**
- **Spaß und Freude erleben**
- **Das Wanderweg Mundart Diplom erwerben**
- **Das Kulturgut Mundart pflegen und fördern**


Der Mundart-Wanderweg verläuft auf dem Modautaler Ufer-Wanderweg mit der Markierung . Es ist ein Qualitäts-Wanderweg, der vom Odenwaldklub zertifiziert wurde. Der Weg ist moderat zu laufen. Dieser landschaftlich sehr attraktive Mundart- Wanderweg ist mit 7 QR-Stationen, einer Babbelbox und 16 Ufftänge-Stationen mit QR-Code und Textaufdruck der Beiträge ausgestattet. Insgesamt 56 Hörbeiträge bieten für alle Altersgruppen Spaß mit Mundartkursen, Entspannung, Wahrnehmung der Natur, Training der Sinnesorgane, Informations-Vielfalt und Training der Lachmuskeln.



Weitere Informationen:

Wegbeschreibung, Bilder, Hörproben:

<https://www.gebabbel-suedhessen.de/wanderwege/modautal/>
www.bergstrasse-odenwald.de



Eine Attraktion: Die Babbelbox vor der Kirche Neunkirchen



Initiatoren

Mundartfreunde Südhessen
Odenwaldklub Ernsthofen

Unterstützt von

Gemeinde Modautal
Hessisches Ministerium für
Wissenschaft und Kunst

Geo-Naturpark Bergstraße-Odenwald

Sponsoren in Modautal

Klenk & Sohn, Adam Ruppel Asbach GmbH,
Sägewerk Gehrish, Metzgerei Dieters Wurstladen,
Jürgen Roth Forst & Gartentechnik, Müller Metallbau,
Dascher & Partner Bauelemente GmbH

Einkehrmöglichkeiten mit Hinweistafeln

Neunkirchen: **Gasthaus zur Linde**
www.neunkircher-hoehe.de Tel. 0175-3537408
Brandau: **Gasthaus am Mühlberg**
www.haus-am-muehlberg.de Tel. 06254 7391
Herchenrode: **Gasthaus von Stein**
www.gasthaus-vonstein.de Tel. 06167-337
Lützelbach: **Gasthaus Spitzewirt**
<http://www.spitzewirt.de> Tel. 06254 851
Klein-Bieberau: **Hottenbacher Hof**
<http://hottenbacher-hof.de> Tel. 06167 445



Bilder, Layout, Mitarbeit: Fritz Ehmke, Werner Bickelhaupt, Manfred Hering

Auf gäijd's zum Modautaler Mundård Wånnerwäg



Mundartbabblers und Sänger stellen
Brauchtum und örtliche Begebenheiten vor

Copyright Thomas Maar

Abwechslungsreiche Streckenwanderung mit Rück- und Rundweg-Vorschlägen mit fantastischem Ausblick in das Rhein-Main Gebiet, durch schöne Wälder und idyllische Bach-Auen entlang des Flüsschens Modau, Wanderstrecke 12 km


einfach

ENTDECKEN, LAUSCHEN, AUFTANKEN



GUGGE (SEHEN)
HÄÄRN (HÖREN)
RISCHE (RIECHEN)
SCHMEGGE (SCHMECKEN)
DADDSCH (TASTEN)
SCHNAUFE (ATMEN)

Wandern mit allen Sinnen „Ufftänge“

Mit lustig, originellen Beiträgen werden die Wanderer an 16 Standorten  entlang der Wanderstrecke dazu eingeladen, die Natur verstärkt für ihr gesundheitliches Wohlbefinden zu entdecken und zu nutzen. Die Beiträge sind außer dem QR-Code zusätzlich mit einem Textaufdruck auf den Tafeln ausgeführt.

Der Mundart-Wanderweg führt vom Startpunkt in Neunkirchen nach Ernsthofen (mit Link und QR-Code zu Komoot Wanderplänen)

Mundart Wanderweg (12 km)



<https://www.komoot.de/tour/655505438>

Vorschläge für den Rückweg und Rundwege

mit dem Bus von Ernsthofen nach Neunkirchen, mit Umsteigen in Brandau (siehe Fahrplan über QR-Code). Von Brandau ist auch eine kurze Wanderung von 3 km auf dem nach Neunkirchen möglich

Rundweg 1 (10 km) von Neunkirchen auf dem nach

<https://www.komoot.de/tour/655462084>

Brandau bis zur Raststelle am Mühlberg, der Rückweg führt auf dem Alemannenweg nach Lützelbach, dann am Ortsausgang auf dem nach Neunkirchen

Rundweg 2 (11 km) vom am Friedhof Brandau auf dem nach

<https://www.komoot.de/tour/666880882>

zum Rastplatz Mühlberg, dann auf dem nach Ernsthofen, der Rückweg führt auf dem zum Ausgangspunkt Mühlberg

Rundweg 3 (14 km) vom am Friedhof Brandau auf dem nach

<https://www.komoot.de/tour/655468118>

zum Rastplatz Mühlberg, dann auf dem nach Ernsthofen, der Rückweg führt auf dem zum Ausgangspunkt Mühlberg

Mundart Wanderweg Modau

Alemannenweg

Modautaler Weitblickwanderweg

Hauptwanderweg HW 13

Weitere Rundwege

Verbindungsweg

QR-Code Station mit sechs Auswahl-Möglichkeiten

Babelbox mit sechs Auswahl-Möglichkeiten

Ufftänge- Station, Text und QR-Code Start bzw. Station 1 an der Skulptur im Kirchgarten

Gasthaus



QR-Code für Zugang zu Komoot Wanderplänen

Karten-Grundlage: Geo-Naturpark/G.Kessler